



REGIONE BASILICATA

Consorzio di Bonifica della Basilicata

(L.R. gennaio 2017, n.1) - MATERA

Piano Operativo Annuale (P.O.A.) 2021
Progetto Di Forestazione Pubblica

AREA 25

COMUNE DI SAN MAURO F.



Latitude: 40.479209
Longitude: 16.267168
Elevation: 437.35m
Accuracy: 3.0m
Time: 04-08-2021 06:10
Note: bretella cavonica trat

Intervento 5.1.5 DECESPUGLIAMENTO SCARPATE STRADALI E PULIZIA CUNETTE



REGIONE BASILICATA


Consorzio di Bonifica della Basilicata

(L.R. gennaio 2017, n.1) - MATERA

Piano Operativo Annuale (P.O.A.) 2021
Progetto Di Forestazione Pubblica

AREA 25

COMUNE DI SAN MAURO F



Latitude: 40.479174
Longitude: 16.267153
Elevation: 437.35m
Accuracy: 2.0m
Time: 04-08-2021 06:45
Note: bretella cavonica tratt

Intervento 5.1.5 DECESPUGLIAMENTO SCARPATE STRADALI E PULIZIA CUNETTE



REGIONE BASILICATA


Consorzio di Bonifica della Basilicata

(L.R. gennaio 2017, n.1) - MATERA

Piano Operativo Annuale (P.O.A.) 2021
Progetto Di Forestazione Pubblica

AREA 25

COMUNE DI SAN MAURO F



Latitude: 40.479163
Longitude: 16.267134
Elevation: 430.36m
Accuracy: 2.0m
Time: 10-08-2021 07:31
Note: bretella cavonica trat

Intervento 5.1.5 DECESPUGLIAMENTO SCARPATE STRADALI E PULIZIA CUNETTE



REGIONE BASILICATA

Consorzio di Bonifica della Basilicata

(L.R. gennaio 2017, n.1) - MATERA

Piano Operativo Annuale (P.O.A.) 2021
Progetto Di Forestazione Pubblica

AREA 25

COMUNE DI SAN MAURO F



Latitude: 40.479126
Longitude: 16.267414
Elevation: 431.36m
Accuracy: 3.0m
Time: 04-08-2021 07:39
Note: bretella cavonica tratt

Intervento 5.1.5 DECESPUGLIAMENTO SCARPATE STRADALI E PULIZIA CUNETTE



REGIONE BASILICATA

Consorzio di Bonifica della Basilicata

(L.R. gennaio 2017, n.1) - MATERA

Piano Operativo Annuale (P.O.A.) 2021
Progetto Di Forestazione Pubblica

AREA 25

COMUNE DI SAN MAURO F



Intervento 5.1.5 DECESPUGLIAMENTO SCARPATE STRADALI E PULIZIA CUNETTE



REGIONE BASILICATA


Consorzio di Bonifica della Basilicata

(L.R. gennaio 2017, n.1) - MATERA

Piano Operativo Annuale (P.O.A.) 2021
Progetto Di Forestazione Pubblica

AREA 25

COMUNE DI SAN MAURO F



Intervento 5.1.5 DECESPUGLIAMENTO SCARPATE STRADALI E PULIZIA CUNETTE



REGIONE BASILICATA

Consorzio di Bonifica della Basilicata

(L.R. gennaio 2017, n.1) - MATERA)

Piano Operativo Annuale (P.O.A.) 2021
Progetto Di Forestazione Pubblica

AREA 25

COMUNE DI SAN MAURO F



Latitude: 40.481708
Longitude: 16.259093
Elevation: 463.31m
Accuracy: 2.5m
Time: 05-08-2021 06:13
Note: str .provinciale

Intervento 5.1.5 DECESPUGLIAMENTO SCARPATE STRADALI E PULIZIA CUNETTE



REGIONE BASILICATA

Consorzio di Bonifica della Basilicata

(L.R. gennaio 2017, n.1) - MATERA

Piano Operativo Annuale (P.O.A.) 2021
Progetto Di Forestazione Pubblica

AREA 25

COMUNE DI SAN MAURO F



Latitude: 40.481859
Longitude: 16.258825
Elevation: 468.3m
Accuracy: 2.0m
Time: 11-08-2021 07:01
Note: strada provinciale

Intervento 5.1.5 DECESPUGLIAMENTO SCARPATE STRADALI E PULIZIA CUNETTE



REGIONE BASILICATA

Consorzio di Bonifica della Basilicata

(L.R. gennaio 2017, n.1) - MATERA

Piano Operativo Annuale (P.O.A.) 2021
Progetto Di Forestazione Pubblica

AREA 25

COMUNE DI SAN MAURO F



Latitude: 40.481656
Longitude: 16.259146
Elevation: 466.31m
Accuracy: 2.5m
Time: 11-08-2021 11:04
Note: strada provinciale

Intervento 5.1.5 DECESPUGLIAMENTO SCARPATE STRADALI E PULIZIA CUNETTE